

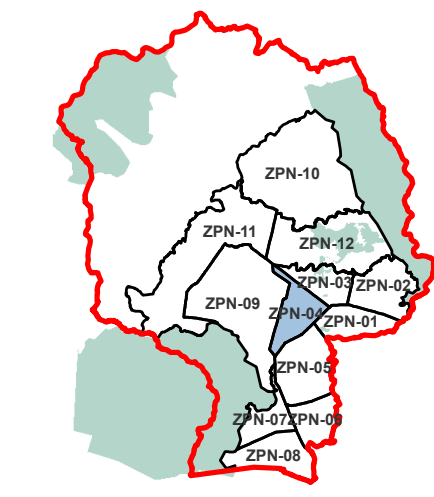
H. AYUNTAMIENTO CONSTITUCIONAL DE ZAPOPAN

**PLAN PARCIAL DE DESARROLLO URBANO
DISTRITO URBANO ZPN-04 "LA TUZANIA"**

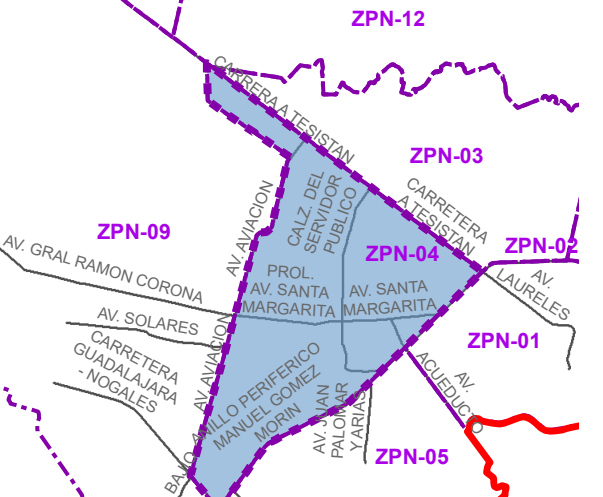
INFRAESTRUCTURA D-7

UBICACIÓN

MUNICIPIO DE ZAPOPAN



DISTRITO URBANO



SIMBOLOGÍA

CUENCAS

- CUENCAS
- MICROCUENCAS
- NANOCUENCAS

SUPERFICIE DE CUENCAS

CUENCA	AREA TOTAL	AREA EN DISTRITO ZPN4
BOCA DE LA ARENA - EL BAJIO	8,705,828.83	21,829.90
RIO BLANCO	178,970,417.93	5,620,944.36
COLOMOS (ATEMAJAC)	75,017,357.66	14,304,134.49
SUP. TOTAL		20,446,958.75

RED DE AGUA POTABLE

- POZOS
- LINEA DE AGUA POTABLE

RED DE DRENAJE

- RED DE COLECTORES

RED ELECTRICA

- LINEA DE ALTA TENSION
- SUBESTACION ELECTRICA


RED DE POLIDUCTOS

- LINEA DE POLIDUCTO

SISTEMA DE PROYECCIÓN GEOGRAFICA: UTM WGS84 ZONA 13N

FUENTE: PPOU ZPN-04 "LA TUZANIA" 2012

ESCALA GRAFICA



ESCALA MÉTRICA

1:11,000

